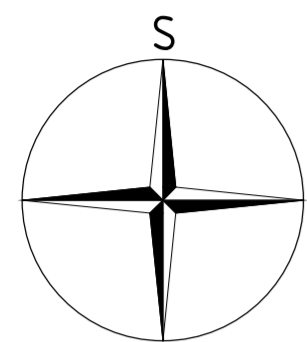


VÝKRES ZÁKLADNÍHO ČLENĚNÍ ÚZEMÍ

1 : 5 000

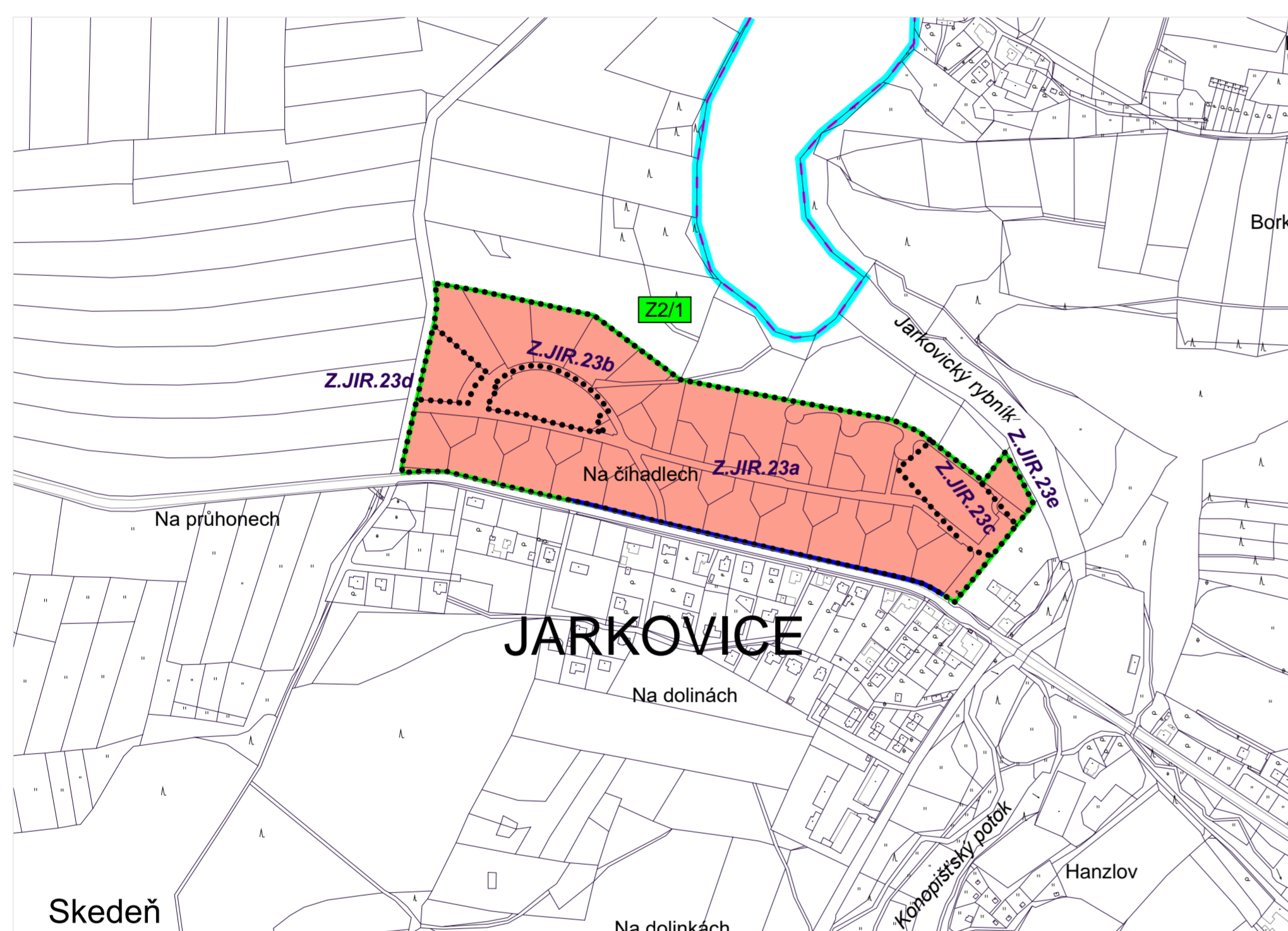


ZMĚNA Č. 2

ÚZEMNÍHO PLÁNU

BYSTRICE

Lokalita Z2/1



LEGENDA

- hranice správního území města Bystřice
- hranice katastrálního území
- hranice parcel
- zastavěné území vymezené ke dni 1. 1. 2019
- vymezení řešeného území změny č. 2 vč. označení
- zastavitelné plochy, označení plochy

ZÁZNAM O ÚČINNOSTI	
Označení správního orgánu, který změnu územního plánu vydal:	Zastupitelstvo města Bystřice
Datum nabytí účinnosti změny územního plánu:	
Jméno a příjmení, funkce oprávněné úřední osoby pořizovatele:	Michal Hodík, starosta města
Podpis a otisk úředního razítka:	

SEZNAM ŘEŠENÝCH LOKALIT ZMĚNOU Č. 2

Lokalita Z2/1

k.ú. Jirovice - seznam parc. č. je uveden v textové části odůvodnění - kap. 9

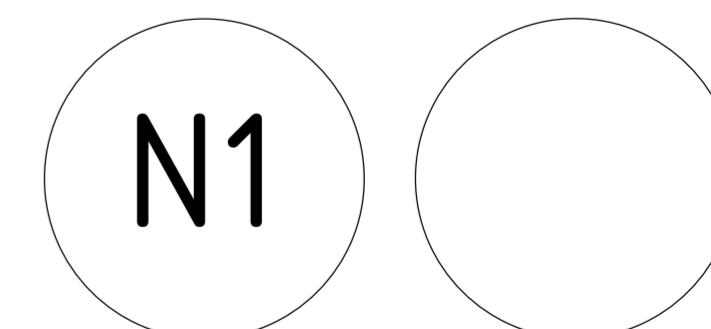
Změna funkčního uspořádání u původní zastavitelné plochy **Z.JIR.23**, nově značeno jako **Z.JIR.23a**.

Změna funkční plochy části parcely 1139/13 ze ZV-N na plochy bydlení v bytových domech BH-N, zbytek plochy a část pozemku 1139/61 zůstává jako plocha veřejného prostranství - veřejná zeleň ZV-N, zastavitelná plocha **Z.JIR.23b**.

Změna funkční plochy části parcely 1139/57, 1139/58, 1139/59 z BI-N na plochy bydlení v bytových domech BH-N, zastavitelná plocha **Z.JIR.23c**.

Změna funkční plochy parcely 1139/41 a části 1139/58 z BI-N na plochy občanské vybavenosti OV-N a plochy veřejných prostranství - veřejná zeleň ZV-N, zastavitelná plocha **Z.JIR.23d**.

Vymezení zastavitelné plochy **Z.JIR.23e** část pozemku 1139/78, část 1139/60 a část 1139/59 jako plocha technické infrastruktury TI-N (pro výstavbu ČOV a vodojemu).



PARÉ

ZMĚNA Č. 2 ÚZEMNÍHO PLÁNU BYSTRICE

VÝKRES ZÁKLADNÍHO ČLENĚNÍ ÚZEMÍ

Pořizovatel	Město Bystřice, Zdeňka Klenorová	
Schvalující orgán	Zastupitelstvo města Bystřice	
Zpracovatel	Atelier M.A.A.T., s. r. o., IČ: 281 45 968	
Zodpovědný projektant	Ing. arch. Martin Jirovský, Ph.D., MBA, DIS., ČKA 03 311	
Datum: červen 2022	Fáze: ČISTOPIS	M 1 : 5 000