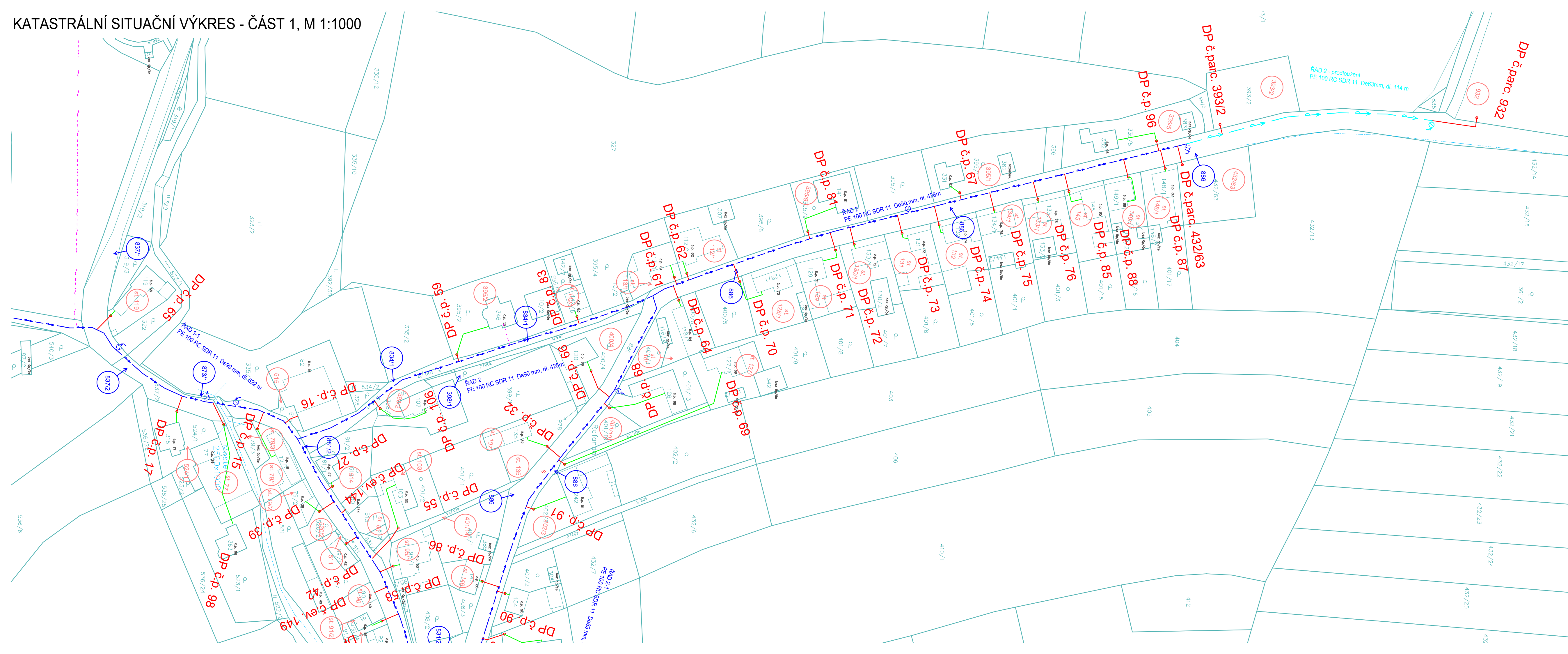


KATASTRÁLNÍ SITUAČNÍ VÝKRES - ČÁST 1, M 1:1000



NÁVRH :

- VODOVODNÍ ŘÁD
- VODOVODNÍ ŘÁD - prodloužení při realizaci
- VODOVODNÍ PŘÍPOJKA
- VNITŘNÍ VODOVOD

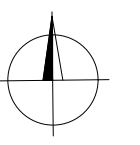
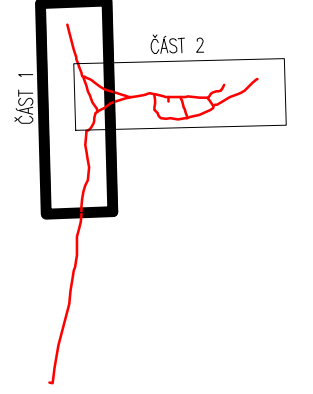
OSTATNÍ:

- HRANICE POZEMKŮ - KN MAPA
- HRANICE KATASTRÁLNÍHO ÚZEMÍ - KN MAPA
- POZEMEK NOVĚ DOTČENÝ VODOVODNÍ PŘÍPOJKOU
- POZEMEK DOTČENÝ HLAVNÍM ŘÁDEM

POZNÁMKA:

DIGITÁLNÍ PODKLAD KN V MĚŘÍTKU 1:1000
 INŽENÝRSKÉ SÍTĚ JSOU ZAKRESLENY POUZE INFORMATIVNĚ.
 PŘED ZAPOČETÍM PRACÍ JE NUTNÉ JEJICH PŘESNÉ VYTÝČENÍ.
 PŘED ZAPOČETÍM PRACÍ JE NUTNÉ VYTÝČIT HRANICE POZEMKŮ.

KLAD LISTŮ:



| | | | | |
|--|---|--|--|------------------------------------|
| STAVEBNÍK (OBJEDNATEL): MĚSTO BYŠTŘICE Dr. E. Beneše, 257 51, Byštřice | | | | |
| ZPRACOVATEL DOKUMENTACE: Vodohospodářský rozvoj a výstavba a.s. Nábřeží 90/4, 150 00 Praha 5 | | | | |
| ZPRACOVATEL PŘÍLOHY: Jan Chloupek | ODPOVĚDNÝ PROJEKTANT: Ing. Blanka Anderlová | HLAVNÍ PROJEKTANT: Ing. Blanka Anderlová | VEDOUcí PROJEKT. TÝMU: Ing. Blanka Anderlová | |
| NÁZEV ZÁMĚRU: VODOVODNÍ PŘÍPOJKY MOKRÁ LHOTA | | | | STUPEŇ: - |
| NÁZEV ČÁSTI: - | | | | SOUBOR: St_Bystrie_ML_PRIPOJKY.dwg |
| NÁZEV PŘÍLOHY: Katastrální situační výkres č. 1 | | | | KRAJ: Středočeský |
| | | | | DATUM: 06/2025 |
| | | | | K.Ú.: Líšno |
| | | | | ZAKÁZKA: 4540/002 |
| | | | | FORMÁT: 3xA3 |
| | | | | PARE: - |
| | | | | MĚŘÍTKO: 1:1000 |
| | | | | PŘÍLOHA ČÍSLO: 2.1 |

Tato dokumentace včetně všech příloh (s výjimkou dat poskytnutých objednatelům) je duševním vlastnictvím akciové společnosti Vodohospodářský rozvoj a výstavba a.s. Objednatel této dokumentace je oprávněn ji využívat k dalším výpočtům z uzavřené smlouvy bez jakéhokoli omezení. Jiné osoby (jak fyzické, tak právnické) nejsou bez předchozího výslovného souhlasu objednatele oprávněny tuto dokumentaci ani její části jakkoli využívat, kopírovat (ani jiným způsobem rozmnožovat) nebo zpřístupnit dalším osobám.