

# EVIDENČNÍ LIST HLÁSNÉHO PROFILU






## BYSTRICE (KONOPIŠŤSKÝ POTOK)

KATEGORIE:

**C**

**Tok:** Konopišťský potok  
**Stanice:** Bystřice (Konopišťský potok)  
**GPS:** 49.7201197°N, 14.6624700°E  
**Obec:** Bystřice  
**ORP:** Benešov  
**Kraj:** Středočeský

### Stupně povodňové aktivity (cm)

I.SPA	bdělost		-
II.SPA	pohotovost		-
III.SPA	ohrožení		-
IV.SPA	extrémní ohrožení		-
sucho			-

Vodoměrná stanice a vodočetná lať. Přeliv na hrázi Opřetického rybníka, objekt je v majetku firmy Líšno a.s. Konopiště 24 Benešov 256 01.

Číslo hydrologického pořadí: **1-09-03-148**

Průměrný vodní stav (cm):

Nejvyšší zaznamenaný vodní stav (cm):

Nejvyšší zaznamenaný vodní stav (datum):

### Četnost hlášení SPA

I.SPA	min. 1x denně
II.SPA	min. 2x denně
III.SPA	min. 3x denně

Provozovatel stanice: **město Bystřice**

Vodočetná lať: **ANO**

Přenos dat: **ANO**

SMS: **ANO**

Centrum automatického sběru dat:

Naměřená data jsou dostupná na:

Související digitální povodňový plán: <https://www.edpp.cz/povodnovy-plan/bystrice>