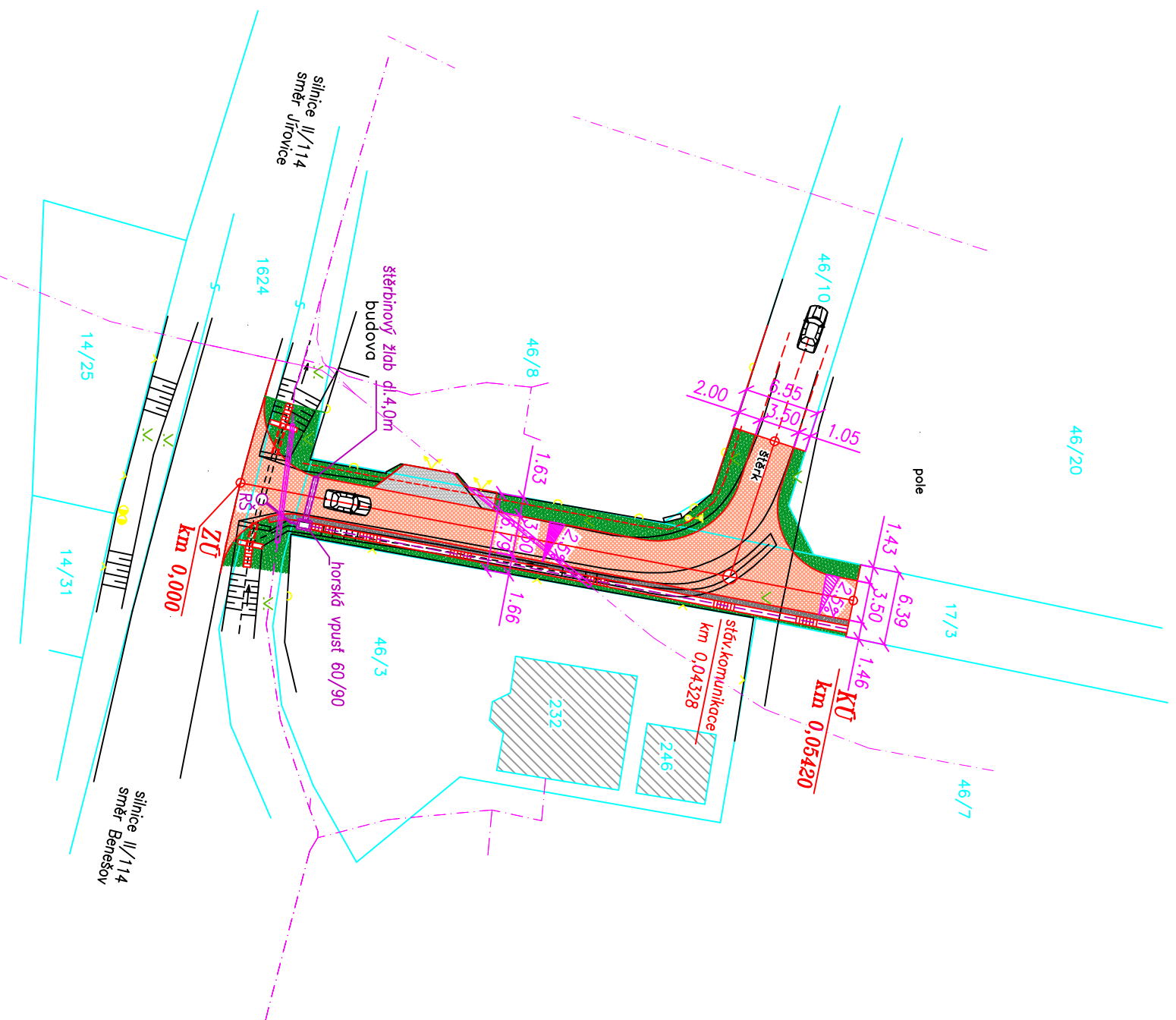
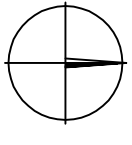



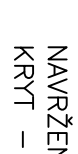




# STUJACE CELKOVÁ

M 1 : 500



## LEGENDA

-  MÍSTNÍ OBSLUŽNÁ KOMUNIKACE C3 KATEGORIE M01k-6,75/3,5/30
-  KRYT – ASFALTOVÝ BETON ABS II
-  NAVRŽENÉ SJEZDY PODÉL OBSLUŽNÉ KOMUNIKACE
-  KRYT – ZAMKOVÁ DLAŽBA
-  NAVRŽENÁ ZELENĚ V ULIČNÍM PROSTORU
-  KRAJNICE HUTNĚNÁ ASF.RECYKLÁT

## POZNÁMKA

V ZAKRESLENÉM STAVENÍŠTI SE NACHÁZÍ PODZEMNÍ VEDENÍ SDĚLOVACÍ O2, ELEKTRICKÉ VEDENÍ NN PŘED ZAHÁJENÍM STAVEBNÍCH PRACÍ JE INVESTOR POVINEN NECHAT DOTČENÉ SÍŤ OVĚŘIT A VYČÍT. VYKOPOVÉ PRÁCE JE NUTNO PROVADEŤ RUČNĚ A DLE DISPOZIC JEDNOTLIVÝCH SPRÁVCŮ V SITUACI NEJSOU UVEDENY VŠECHNY NIŽSÍŤE. V RÁMCI PROJEKOVÁNÍ, BUDOU SÍŤE ZJIŠŤENY A OVĚŘENY U JEDNOTLIVÝCH SPRÁVCŮ. OCHRANA A EVENT. ÚPRAVY BUDOU ŘEŠENY V RDS STAVBY.

Výškový systém : Bpv

Souřadnicový systém : S – JTSK

zaměřil	zpracoval	výškový systém	Bpv	ALFA GEODETA s.r.o. sídl.: Prokopa Velikého 899 250 82 Úvaly kancelář: Podnikatelská 267 190 11 Praha 9 – Běchovice
P.Žaba, t.Rejlek	Petr Žaba	souřadnicový systém	S-JTSK	
objednatel	Ing.Roman Tichovský			
název díky	ZAMĚŘENÍ POLOHOPISU A VÝŠKOPISU PRO PROJEKT CESTY			
katastrální území	Jírovice	datum	březen 2011	
obec	Bystřice	zakázka číslo	33/2011	
		měřítko	1 : 500	výkres číslo

Navrh./vypracoval/CAD	Zodp.projektant	ZHOTOVITEL
Ing.Tichovská I.	Ing.Tichovský R.	<b>ING.TICHOVSKÝ ROMAN</b> projektová a inženýrská kancelář Bezručova 1271 256 01 Benešov IČ 450 61 319
Místo stavby	pozemek 1624, 17/3 a 46/10 v kú Jírovice	Formát
Objednatel	Město Bystřice	Datum
		Číslo zakázky
		Stupeň
		<b>PDSP</b>
Stavba	MÍSTNÍ OBSLUŽNÁ KOMUNIKACE M01k-6,75/3,5/30 V OBCI JÍROVICE	Měřítko
		1:500
Priloha	SITUACE CELKOVÁ	Priloha č.
		C.1